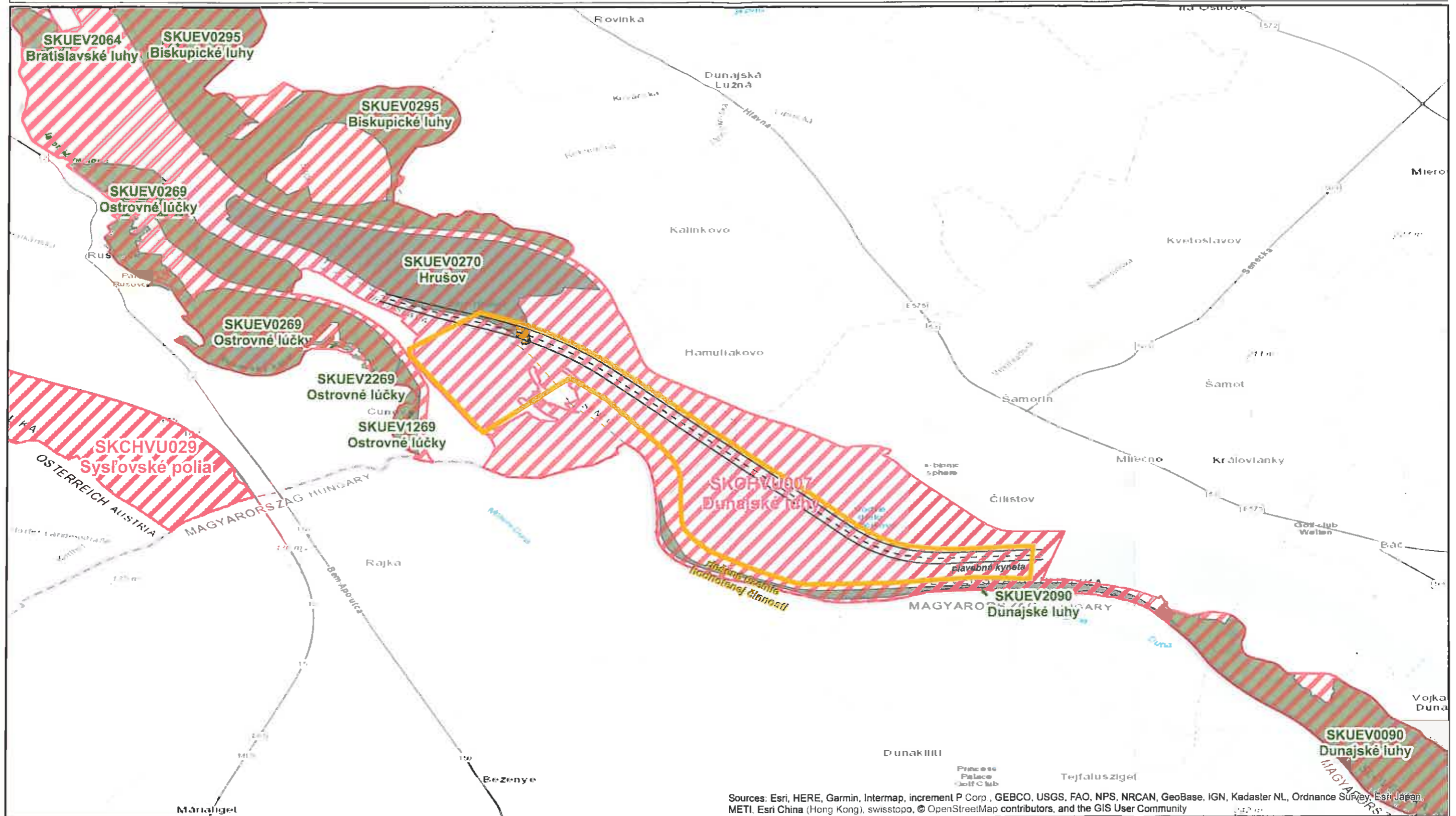





Mapa č. 2: Priestorová identifikácia chránených území sústavy Natura 2000 (Chránené vtáacie územia a Územia európskeho významu) - detail



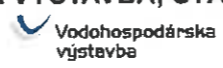
Sources: Esri, HERE, Garmin, Intermap, increment P Corp., GEBCO, USGS, FAO, NPS, NRCAN, GeoBase, IGN, Kadaster NL, Ordnance Survey, Esri Japan, METI, Esri China (Hong Kong), swisstopo, © OpenStreetMap contributors, and the GIS User Community

Legenda:

-  Riešené územie hodnotenej činnosti
-  Chránené vtáacie územie (Natura 2000)
-  Územie európskeho významu (Natura 2000)

N
1:70 000

Navrhovateľ:
VODOHOSPODÁRSKA VÝSTAVBA, ŠTÁTNY PODNIK
 P.O. BOX 45, Karloveská 2
 842 04 Bratislava



Spracovateľ dokumentácie:
 Slovenská ornitologická spoločnosť / BirdLife Slovensko,
 občianske združenie
 Zelinárska 4
 821 08 Bratislava



EKOJET, s.r.o.
 priemyselná a krajinná ekológia
 Staré Grunty 9A, 841 04 Bratislava, Slovenská republika
 Tel.: (+421 2) 46 69 05 68
 e-mail: info@ekojet.sk
 www.ekojet.sk

